



LEGENDA PLOCH A ZNAČEK

- Stavebně dotčený objekt
- Hranice parcel
- Komunikace / jiné objekty
- Stávající oplocení
- Hranice řešeného území (orientační)
- Zpevněné plochy





LEGENDA SÍTÍ

- Vodovod– pitná, užitná– místní
- Sdřlovací kabel– místní
- Osvětlení– podzemní– místní
- Kanalizace– místní
- Podzemní vedení NN
- VO– Ostravské komunikace– podzemní
- RWE– plynovod
- Nadzemní vedení ČEZ VN do 35kV
- Sloup veřejného osvětlení

POZNÁMKY:

- Realizace výstavby oplocení bude řešena současně s bauracími pracemi stávajícího oplocení, specifika v TZ.
- Výkopy pro nové oplocení budou prováděny ručně do hloubky 1m.

±0,000 = výšková úroveň stávající čisté podlahy 1.NP
KATASTRÁLNÍ ÚZEMÍ: Hrušov (okres Ostrava-město); č. 714917

| | | | | | |
|--|---|---|---|---|------------|
| | ZODP. PROJEKTANT | VYPRACOVAL | KONTROLOVAL | <div><div>PPS KANIA</div><div>PPS Kania s.r.o., Nivnická 665/10, 709 00 tel : 596 245 252 , fax : 596 245 262 e-mail : projekce@pps-kania.cz</div></div> | |
| | Ing. Jan KANIA | Bc. V.Dybalová | Ing. Foldyna David | | |
| |  |  |  | | |
| | KATASTRÁLNÍ ÚZEMÍ, PARC.Č. : Hrušov (Ostrava– město), č. 714917 | | | | |
| | MÍSTO STAVBY : Věznice Heřmanice, Orlovská 670/35, 713 02 Ostrava | | | | |
| STAVEBNÍK / OBJEDNATEL : Česká republika – Vězeňská služba České republiky Soudní 1672/1a, 140 67 Praha 4 – Nusle | | | | ARCHÍV | |
| | | | | STUPEŇ DSP | |
| NÁZEV AKCE : Heřmanice- PD vnější oplocení | | | | DATUM ŘÍJEN 2016 | PARÉ |
| | | | | Č. ZAKÁZKY PPS-39/16 | |
| OBJEKT : ČÁST : C - Situační výkresy | | | | MĚŘÍTKO 1 : 1000 | |
| OBSAH : Koordinační situace | | | | ARCHIVNÍ ČÍSLO : PPS- 39/16 -C- | Č.V. 03 |